



Troms og Finnmark fylkeskommune
Romssa ja Finnmarkku fylkkagielda
Tromssan ja Finmarkun fylkinkomuuni



Kystplan Finnmark

Prosjektleder vest:

Kari Lene Olsen

kari.lene.olsen@tffk.no

Tlf.: 480 90 415

Kart/GIS ansvarlig:

Jesse Jan van der Berg

jesse.berg@tffk.no

Tlf.: 476 57 886

Prosjektleder øst:

Jonny Andersen

jonny.andersen@tffk.no

Tlf.: 480 55 913



Prosjektbeskrivelse

Interkommunalt
plansamarbeid om
kystsonoplanlegging

Prosjektet inndeles i
Øst- og Vest-Finnmark

3-årig prosjekt
basert på eksisterende
produksjonsområder
innen havbruk

Alle kystkommuner
inviteres* til å delta,
revidere eller
oppdatere sine planer

Dele eksisterende
kunnskap om vedtatte
kystsonoplaner, og
koordinere arbeidet



Troms og Finnmark fylkeskommune

Romssa ja Finnmarkku fylkkagiella

Tromssan ja Finmarkun fylkinkomuuni

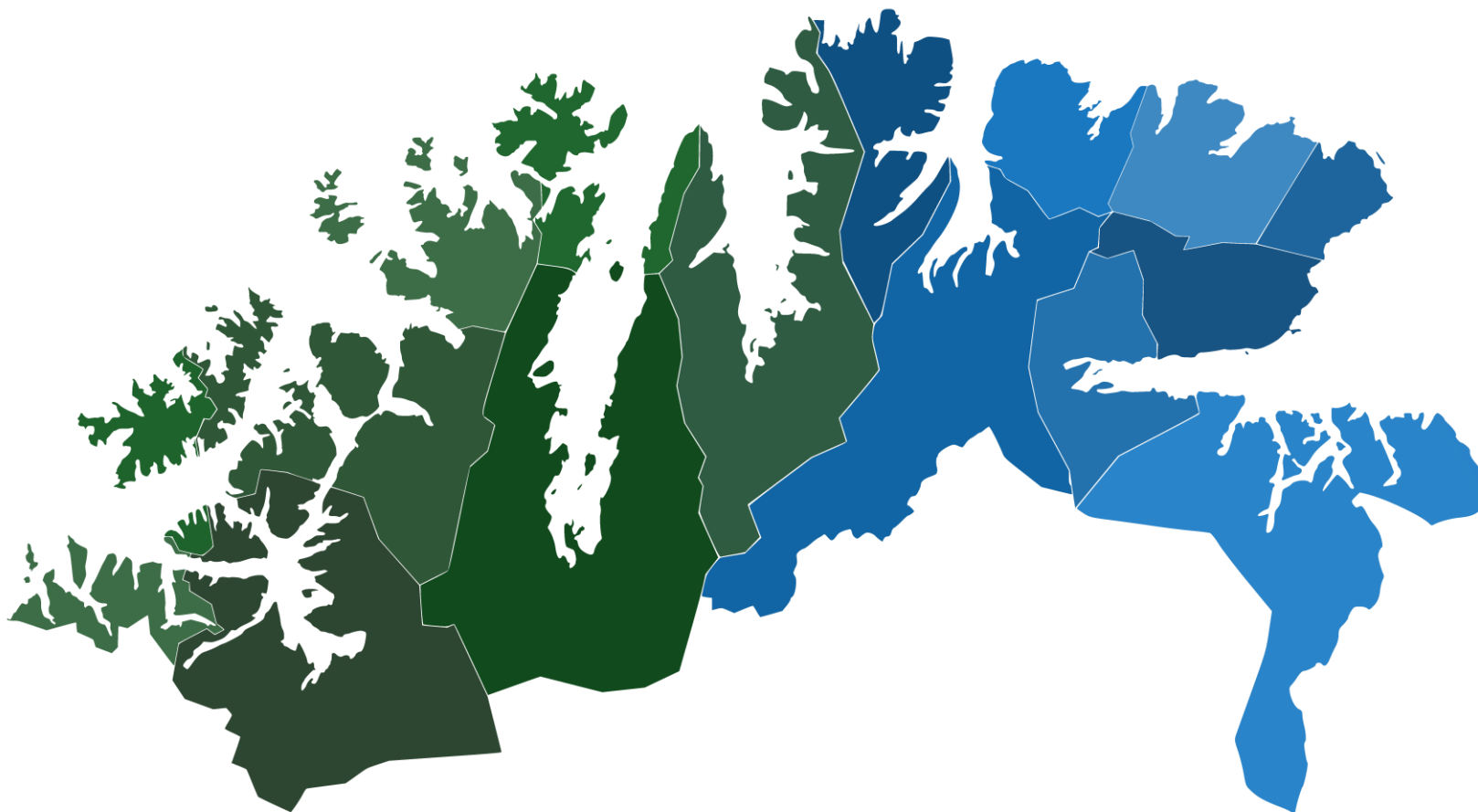
Prosjekt Kystplan Finnmark

Øst-Finnmark;

Gamvik, Berlevåg, Båtsfjord,
Vardø, Vadsø, Nesseby, Tana,
Sør-Varanger

Vest-Finnmark;

Lebesby, Nordkapp, Måsøy,
Porsanger, Hammerfest, Alta,
Hasvik og Loppa kommune





Varanger prosjektet



Et interkommunalt plansamarbeid ble igangsatt i 2020 av Sør-Varanger, Nesseby, Vadsø og Vardø kommune om utarbeidelse og ferdigstillelse av fire koordinerte kystsonerplaner for Varangerfjorden.

✓ *Prosjektet er tildelt støtte av Fylkeskommunen.*






Varanger prosjektet, *forts.*

Status per februar 2022:

- ✓ Planforslaget for hele Varangerfjorden er planlagt fremlagt til prosjektets styringsutvalg for godkjenning i april 2022
- ✓ De fire individuelle kystsonerplanene for Varanger kommunene planlegges fremlagt de enkelte kommunestyrene for godkjenning og vedtak senest Q4/2022. Prosjekt avsluttes
- ✓ «Kystplan Finnmark» prosjektet vil ta en rolle i Varanger prosjektet



Hva med de andre kommunene i Øst-Finnmark?



Inviteres til å delta i et interkommunalt plansamarbeid om kystsonoplanlegging for utarbeidelse og koordinering av nye planer, revidering eller oppdatering av eksisterende kystsonoplaner.

*Lebesby kommune i produksjonsområde 12?



Hvorfor kystsonenplan?

- Sikre bærekraftig, framtidsrettet vekst og utvikling i kystsonen, økt verdiskapning og sysselsetting i det framtidige Finnmark
- En koordinert kystsonenplanlegging vil gi oss en helhetlig strategi og plan for hele kystsonen av Finnmark innenfor:
 - ✓ Akvakultur
 - ✓ Fiskeri
 - ✓ Havneområder
 - ✓ Deponering av masser
 - ✓ Reiseliv
 - ✓ Kultur areal
 - ✓ Friluftst areal
 - ✓ Ny tilrettelegg for virksomheter
 - ✓ Rasområder
 - ✓ Annet



Hvorfor kystsonenplan? *forts.*

- Kompetanseheving for ansatte (og politikere) i kommunen, kurs og samlinger innenfor planlegging i kystsonen
- Sikre tilstrekkelig kapasitet for å kunne håndtere den økende konkurransen og interessekonflikten knyttet til bruk av sjøarealene i Finnmark
- Fylkeskommunen bidrar til det interkommunal plansamarbeidet med:
 - ✓ *Opp til kroner 262 500,- til å dekke kommunens nødvendige tiltak/lønnsmidler i prosjektet,*
 - ✓ *Kostnader knyttet opp til lisenser/kartdata/GIS*



Hvorfor kystzoneplan? *forts.*

- Prosjektet vil dra nytte av arbeidet allerede gjennomført i forbindelse med utarbeidelsen og rulleringen av «*Kystplan Troms*», samt legge til rette for erfaringsoverføring og kompetanse mellom kommunene i Finnmark
- Forenkler prosessen med å rullere kommunenes kystzoneplan ved neste korsvei

Kommunens ansvar*

Legge grunnlaget for bærekraftig og langsiktig forvaltning av sjøarealene i egen kommune for alle næringer

Konfliktavklaringer på enkeltsaker og generelle problemstillinger

Plan-/kartdata – lovkrav og rullering

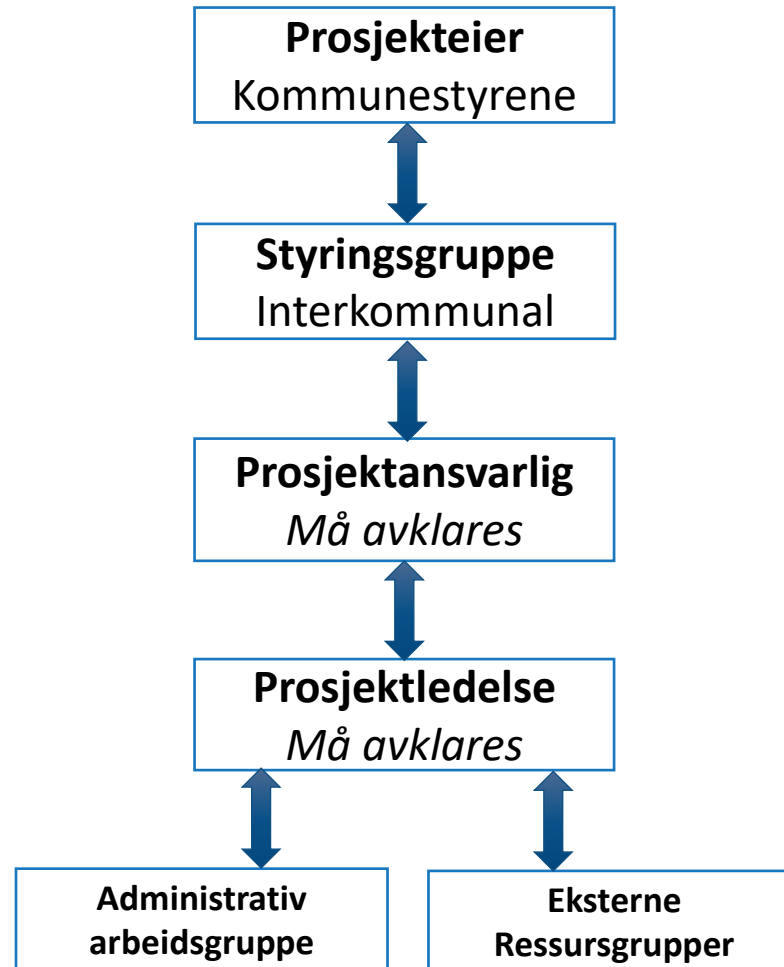


Organisering av et interkommunalt prosjekt

- Kystsonenplan er å regne som en del av kommuneplan og er gjeldene for sjøarealene i kommunen, ref. *Kap. 11 i Plan- og Bygningsloven*
- Etablerer interkommunalt planutvalg (IKPU) bestående av en politisk representant og en administrativ ressurs fra hver kommune
- Kommunene delegerer planmyndigheten for planlegging av sine sjøarealer til IKPU
- IKPU er ansvarlig for planprosessen fra planoppstart, høring, merknadsbehandling, dialog for å løse innsigelser og fremmer egen innstilling til de enkelte kommunestyrer
- Det enkelte kommunestyret er ansvarlig for det endelig planvedtak



Mulig struktur/organisering





Organisering

Interkommunalt planutvalg

- Det interkommunale planutvalget har ansvar for offentlige ettersyn/høring, merknadsbehandling og innstillingsmyndighet til de respektive kommunestyrene
- Det endelige planvedtaket gjøres i hver enkelt kommune og kun for eget planområde
- ***Det endelige produktet blir ikke én felles plan, men koordinerte enkeltplaner laget over samme mal***
- Erfaring viser at det sparer både tid å ressurser å samordne og koordinere arbeidet og dra nytte av hver andres erfaringer i en felles prosess



Organisering, *forts.*

Administrative arbeidsgrupper

- Framskaffe materiale fra de enkelte kommuner (kunnskapsgrunnlag)
- Delta i utarbeidelse av konsekvensvurderinger
- Ivareta kommunikasjon mellom administrasjonen i den enkelte kommune og prosjektet
- De adm. representantene vil sammen med kommunens politiske medlem i IKPU delta i de lokale medvirkningsprosessene i den enkelte kommune



Organisering, *forts.*

Prosjektansvarlig og Prosjektleder

- Koordinere planarbeidet
- Organisere møter
- Lede og koordinere arbeidet med fremstilling av planprogram og selve kystzoneplanen
- Samarbeid om høringer - prosjektleder og prosjektansvarlig for det interkommunale plansamarbeidet



Nødvendige vedtak

Hvilke vedtak må gjøres i den enkelte kommune?

- Organisasjonsmodellen følger **PBL kap. 9, Interkommunalt samarbeid**
- **Beslutning om deltakelse** i prosjektet
- **Delegering av planmyndigheten** til et interkommunalt planutvalg
- **Valg av representant med vara** til det interkommunale planutvalget
- **Utpeke en administrativ ressurs** med ansvar for kommunal saksbehandling og deltakelse i møter i arbeidsgrupper



Kostnader

Kostnader for den enkelte kommune

- Kommunens kostnader knyttes i hovedsak til egeninnsats:
 - ✓ Deltakelse i interkommunalt planutvalg
 - ✓ Arbeidsgrupper
 - ✓ Høringer og folkemøter
 - ✓ Andre arenaer og samarbeid



Kostnader, *forts.*

- Kostnader i forbindelse med innsats i arbeidsgrupper;
 - ✓ Arbeidstid
 - ✓ Deltakelse på arbeidsmøter
 - ✓ Reisekostnader til arbeidsmøter
 - ✓ Saksutredninger
 - ✓ Lokal medvirkning
- Direkte kostnader ved deltakelse på samarbeidsmøter, innspillsgrupper, møter med organisasjoner og andre kan dekkes av prosjektet



Hva nå?



- Vi inviterer til deltakelse i et interkommunalt plansamarbeid om kystsonerplanlegging for utarbeidelse og koordinering av nye planer, revidering eller oppdatering av eksisterende kystsonerplaner
- Vi kommer gjerne til din kommune for å diskutere deltakelse i plansamarbeidet



Spørsmål?

Ta gjerne kontakt!

Kart/GIS ansvarlig:
Jesse Jan van der Berg
jesse.berg@tffk.no
Tlf.: 476 57 886

Prosjektleder øst:
Jonny Andersen
jonny.andersen@tffk.no
Tlf.: 480 55 913